

Diese Flugplatzdatenübersicht ist kein Ersatz für das VFR-Manual und die weiteren Luftfahrtpublikationen.
Die Benützung erfolgt auf eigene Gefahr; alle Angaben sind ohne Gewähr.

Die Flugplatznamen entsprechen den Bezeichnungen gemäss VFR-Manual ("Fricktal-Schupfart" anstatt "Schupfart", etc.).

Bastelanleitung:

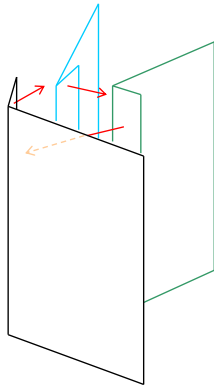
- Seiten ausschneiden
- Klebefalz auf der Titelseite nach hinten falten;
auf den restlichen Seiten nach vorne
- Seiten gemäss untenstehender Skizze zusammenkleben;
(in der Skizze sind dabei nebst der Titelseite nur zwei Seiten dargestellt)

VIEL SPASS!

Legende:

--- ausschneiden

--- falten



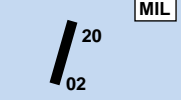
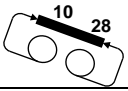
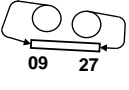
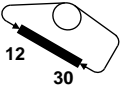

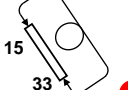
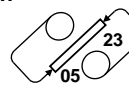

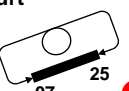
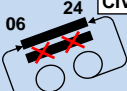

Flugplatzdaten Segelflug

CH

Mai 2019

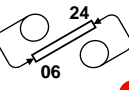
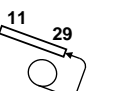
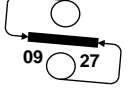



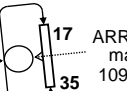
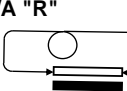



Alle Angaben ohne Gewähr!

A Alpnach 440 m 134.130 INFO 128.475 TWR En, Ge 	Ambri 988 m Barrieren schliessen: 5x Funktaste, Interval 1 s 118.530 En, It 	A B
A Amlikon "R" 417 m 120.130 Ge 		
B Bad Ragaz 493 m 123.505 Ge 	Bellechasse "R" 433 m 122.380 En, Ge, Fr 	
B Bern-Belp 510 m 125.130 ATIS 121.025 TWR 123.405 GLD En, Ge 	Bex 400 m 122.155 Fr 	
B Biel-Kappelen 438 m 123.155 Ge 	Birrfeld 396 m 123.555 AD 119.830 GLD En, Ge 	
B Bressaucourt 569 m 122.055 En, Fr 	Buochs 450 m 134.130 INFO 119.625 TWR En, Ge 	
B Buttwil 723 m 122.155 En, Ge 		


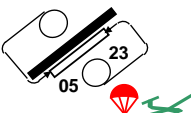
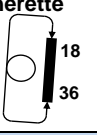
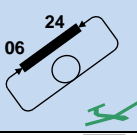
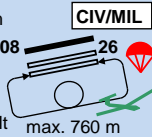
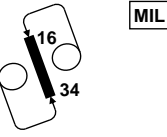
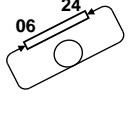
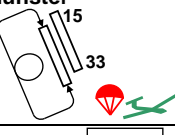
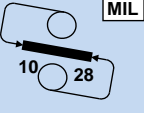
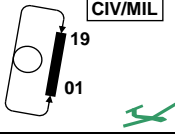
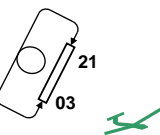
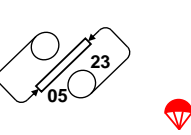
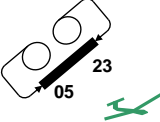
Alle Angaben ohne Gewähr!

Mai 2019 / AS

C Courtelary 685 m 124.605 Fr 		C D E F G H K
D Dittingen "R" 536 m 118.180 Ge 		
E Ecuvillens 700 m 120.630 En, Fr 	Emmen 427 m 134.130 INFO 120.425 TWR En, Ge 	
F Fricktal-Schupfart 545 m 119.555 En, Ge 		
G Grenchen Meldung Selzach oder Lengnau; X-ing 900 m 430 m 121.100 ATIS 120.100 TWR 127.575 GLD En, Ge 	Gruyères 688 m 124.680 Fr ARR max. 940 m ARR max. 1090 m 	
H Hausen a/A "R" 590 m 130.755 En, Ge 		
K Kägiswil "R" 465 m 134.130 INFO 128.475 TWR En, Ge 		

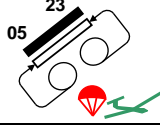
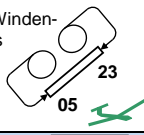
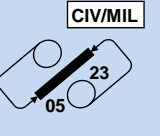
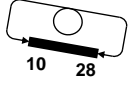
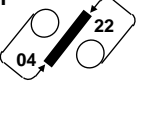
Alle Angaben ohne Gewähr!

Mai 2019 / AS

L	La Côte 412 m 123.655 Fr 	Langenthal 480 m 119.405 Ge 	
L	Lausanne-La Blécherette 623 m 118.830 APCH INFO 123.205 AD En, Fr 	Les Eplatures 1026 m 118.125 TWR En, Fr 	
L	Locarno 198 m 133.455 ATIS 134.825 TWR/AD 122.480 GLD En, It max. 760 m 	Lodrino 259 m 119.625 En, It 	L M
L	Lommis 469 m 119.305 Ge 	Luzern-Beromünster 654 m 122.455 En, Ge 	
M	Meiringen 577 m 130.150 TWR En, Ge 	Mollis "R" 447 m 134.830 Ge, En 	
M	Montricher "R" 664 m 133.205 Fr 	Môtiers 732 m 126.655 Fr 	
M	Münster "R" 1328 m 122.080 En, Ge 		

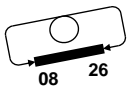
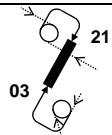
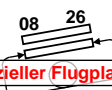
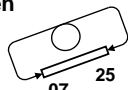

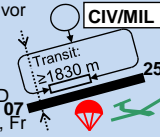
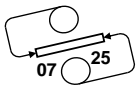
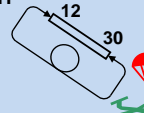
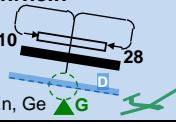
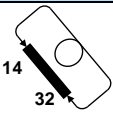
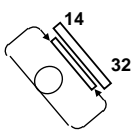

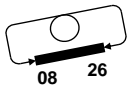
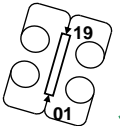
Alle Angaben ohne Gewähr!

Mai 2019 / AS

N	Neuchâtel 435 m 123.605 En, Fr 		
O	Olten "R" 416 m nur Windenstarts 118.780 Ge 		
P	Payerne 445 m 128.675 TWR En, Fr 		
R	Raron 636 m 129.880 En, Ge 	Reichenbach 723 m 127.705 En, Ge 	NO PR

Alle Angaben ohne Gewähr!



Mai 2019 / AS

S	Saanen 1008 m 119.430 Ge 	Samedan 1707 m 136.600 ATIS 135.325 AFIS En, Ge 
S	San Vittore 265 m 122.080 Ge, En Kein offizieller Flugplatz 	Schaffhausen 463 m 121.055 Ge 
S	Schänis "R" 416 m 120.605 Ge 	Sion 482 m 130.630 ATIS 118.275 TWR/GLD 118.275 GLD En, Fr Funk 5' vor Einflug! CIV/MIL Transit: 1830 m 
S	Sitterdorf 506 m 118.355 Ge 	Speck-Fehraltorf 536 m 120.355 En, Ge 
S	St. Gallen-Altenrhein 398 m 123.780 ATIS 135.430 TWR 120.180 GLD En, Ge 	St. Stephan "R" 1007 m 120.055 En, Ge 
T	Thun 560 m 123.255 En, Ge 	Triengen 486 m 124.530 En, Ge 
W	Wangen-Lachen 407 m 123.205 Ge 	Winterthur "R" 457 m 134.980 En, Ge 

Alle Angaben ohne Gewähr!

Mai 2019 / AS

S
T
W

Y	Yverdon-Les-Bains 433 m 131.130 Fr 
Z	Zweisimmen "R" 933 m 121.230 En, Ge 

Nicht aufgeführte Flugplätze:

Bâle-Mulhouse, Dübendorf (MIL), Genève, Lugano, Zürich

Änderungen gegenüber der Version vom April 2019:

- Seite "Weitere Funkfrequenzen" präzisiert und erweitert
- Fallschirmbetrieb in Sion, Speck-Fehraltorf
- Funkfrequenz Emmen korrigiert (INFO)
- Zusätzliche Infos bei Grenchen
- Anflug Bern-Belp ohne Abkreisraum (Höhenabbau ausserhalb Volte)

Quellenangaben, Bemerkungen:

Eintrag	Quelle, Bemerkungen
Funkfrequenzen	Segelflugkarte 2019; VFR Manual Stand 25.4.2019
"MIL"	Bedeutung: Militärflugplatz
Segelflug-/Fallschirmsymbol	Bedeutung: AD mit Segelflug-/Fallschirmbetrieb
Farbige Zellen	Bedeutung: AD innerhalb einer CTR der Kategorie D oder C

Korrekturen und Verbesserungsvorschläge:

Korrekturen sind willkommen!
Bitte an Andi Spinnler: aspinnler@breitband.ch.
Besten Dank für Deine Mithilfe.

Y
Z

Alle Angaben ohne Gewähr!

Mai 2019 / AS

m	ft
7'000	23'000
6'500	21'300
6'000	19'700
5'500	18'000
5'000	16'400
4'500	14'800
4'000	13'100
3'800	12'500
3'600	11'800
3'400	11'200
3'200	10'500
3'000	9'800
2'800	9'200
2'600	8'500
2'400	7'900
2'200	7'200
2'000	6'600
1'800	5'900
1'600	5'200
1'400	4'600
1'200	3'900
1'000	3'300
900	3'000
800	2'600
700	2'300
600	2'000
500	1'600
400	1'300
300	1'000

ft	m
20'000	6'100
19'000	5'790
18'000	5'490
17'000	5'180
16'000	4'880
15'000	4'570
14'000	4'270
13'000	3'960
12'000	3'660
11'000	3'350
10'000	3'050
9'500	2'900
9'000	2'740
8'500	2'590
8'000	2'440
7'500	2'290
7'000	2'130
6'500	1'980
6'000	1'830
5'500	1'680
5'000	1'520
4'500	1'370
4'000	1'220
3'500	1'070
3'000	910
2'500	760
2'000	610
1'500	460
1'000	300

Alle Angaben ohne Gewähr!

Mai 2019 / AS

Tower - Ankunft
Grenchen Tower Glider HB-9999 Grenchen 900 m Information G For landing on RWY Grass South

Restricted Areas
Payerne Tower Glider HB-9999 ➔ Antwort abwarten Glider HB-9999 Confirm restricted area R4 is active?

Crossings CTR/TMA CIV
Eplatures Tower Glider HB-9999 Vue des Alpes 1900 m Request cross CTR direction la Brévine

Crossings CTR/TMA MIL
Emmen Tower Glider HB-9999 ➔ Antwort abwarten Glider HB-9999 Rossberg 2300 m Request cross CTR via overhead to Sempach

Delta
Geneva Delta: 119.175 Zürich Delta: 119.225 Zürich Delta Glider HB-9999 ➔ Antwort abwarten Glider HB-9999 Ambri 3600 m climbing Request enter airway A9 and climb to 5000 m (Request enter airspace Charlie/Delta)

Information
Geneva Inform.: 126.350 Zürich Inform.: 124.700 Geneva Information Glider HB-9999 ➔ Antwort abwarten Glider HB-9999 Vue des Alpes 2200 m

Sprechfunk nur mit Erweiterung für Radiotelephonie!

Alle Angaben ohne Gewähr!

Mai 2019 / AS

Weitere Funkfrequenzen (1):

Segelflug A/A	NORD	123.580
	WEST	125.030
	ALPEN	123.680

Zurich	Zurich INFO	124.700
	Zurich DELTA	119.225

Geneva	Geneva INFO	126.350
	Geneva DELTA	119.175

LS-R innerhalb TMA Zurich

<i>Status</i>	GLD INFO	120.880
	Zurich INFO	124.700
<i>Hörbereitschaft</i>	GLD Nord	122.305

LS-R innerhalb TMA Geneva

<i>Status</i>	GLD ATIS	124.755
<i>Aktivierung</i>	Geneva DELTA	119.175
<i>Hörbereitschaft Vallorbe & Le Brassus:</i>		
	2300-2600 m STD	125.030
	>2600 m STD	119.175

Bâle TMA Tango Sektoren T1-T3

<i>Status & Hörbereitschaft bei deaktiv.</i>		134.680
<i>Freigaben</i>	Bâle INFO	130.900

Alle Angaben ohne Gewähr!

Mai 2019 / AS

Weitere Funkfrequenzen (2):

TMA Zurich - CTR2 und TMA14/15

<i>Status</i>	Zurich ATIS DEP	129.005
<i>Hörbereitschaft CTR2</i>		118.975
<i>Hörbereitschaft TMA14/15</i>		
	Zurich TERMINAL	127.755

CTR & TMA Dübendorf

<i>Status</i>	Dübendorf TWR	118.975
---------------	---------------	----------------

CTR & TMA Emmen

<i>Status</i>	Emmen INFO	134.130
---------------	------------	----------------

Alle Angaben ohne Gewähr!

Mai 2019 / AS

