

Diese Flugplatzdatenübersicht ist kein Ersatz für die Luftfahrtpublikationen (www.sia.aviation-civile.gouv.fr).
Die Benützung erfolgt auf eigene Gefahr; alle Angaben sind ohne Gewähr.

Korrekturen bitte an: aspinnler@breitband.ch.
Besten Dank für Deine Mithilfe.

Bastelanleitung:

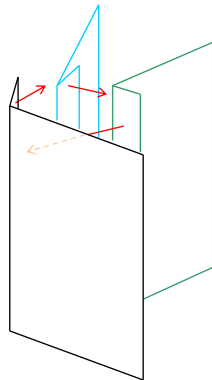
- Seiten ausschneiden
- Klebefalz auf der Titelseite nach hinten falten;
auf den restlichen Seiten nach vorne
- Seiten gemäss untenstehender Skizze zusammenkleben;
(in der Skizze sind dabei nebst der Titelseite nur zwei Seiten dargestellt)

VIEL SPASS!

Legende:

ausschneiden

falten


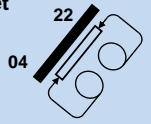
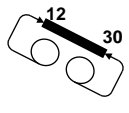

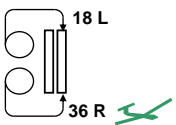
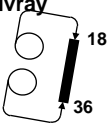
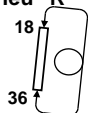




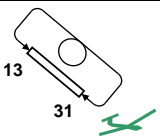


Flugplatzdaten Segelflug

F
Jura

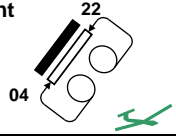
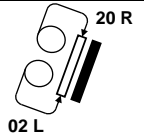
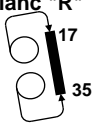
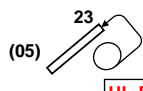

April 2019



A	Ambérieu 251 m 122.100 TWR(HX) 129.750 A/A 	Anancy-Meythet 463 m 118.200 TWR 	A B C M
	Annemasse 493 m 125.875  		
B	Belfort-Chaux 417 m 123.500 	Bellegarde-Vouvray 495 m 123.500 	
	Belley-Peyrieu "R" 225 m 123.500 		
C	Corlier "R" 844 m 130.000 		
M	Megève "R" 1472 m 132.050 	Montbeliard-Courcelles 317 m 132.025 AFIS  	
	Morestel 245 m 123.500 		

Alle Angaben ohne Gewähr!

April 2019 / AS

O	Oyonnax-Arbent 535 m 123.500 	O P S
	Pontarlier 818 m 135.700 	
S	Sallanches-Mt Blanc "R" 535 m 123.500 	St-Claude Pratz "R" 625 m 130.000 (05)  

Änderungen zur Version vom Mai 2013:

- Pistenrichtungen Bellegarde-Vouvray, Megève
- Frequenz St. Claude (UL-Flugplatz)
- Diverse Anpassungen

Alle Angaben ohne Gewähr!

April 2019 / AS